

Mit dem Wanderbus die Natur erfahren



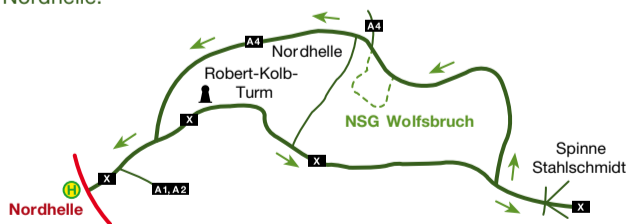
An allen Sonn- und Feiertagen
vom 1. Mai bis 3. November 2013
aus Lüdenscheid und Meinerzhagen
in die Naherholungsgebiete
Versetalsperre, Homert,
Nordhelle und Zum Schnüffel

MVG
Linie 252

Eröffnungswanderung
am Mittwoch, 1. Mai 2013

3 6,7 km Der Waldlehrpfad im Ebbegebirge – 100 Jahre Robert-Kolb-Turm

Dieser ca. 6,7 km lange Rundweg ist auch für Familien mit Kindern zu empfehlen. Ab der Haltestelle „Nordhelle“ folgen Sie der Anliegerstraße zur Nordhelle. Beim ersten Wanderparkplatz steht eine der 27 Informationstafeln, die sich entlang der Strecke befinden. Diese vermitteln Wissenswertes und geben Einblicke in unbekannte Lebensräume. Obwohl der Weg mit Pfeilen gekennzeichnet ist, sollten Sie zusätzlich nachfolgende Wegebeschreibung beachten. Bis zur Nordhelle bleibt man auf der Straße. Hier angekommen empfiehlt sich eine Einkehr in der Gaststätte. Wer möchte, sollte den Aussichtsturm besteigen und die herrliche Fernsicht genießen. Für Kinder befindet sich neben dem 130 m hohen Sendeturm ein Abenteuerspielplatz. Hinter dem Sendeturm folgen Sie dem Wanderzeichen X. Besonders interessant sind der Kohlenmeiler und die Köhlerhütte (Tafel Nr. 9 und 10). Am zweiten Sendeturm vorbei, erreichen Sie schon bald einen Abzweig nach links. Hier sollten Sie die wenigen Meter geradeaus bis zur Spinne „Stahlschmidt“ gehen, bevor Sie sich ab dem Abzweig weiterhin dem Waldlehrpfad widmen. Vorbei an dem NSG „Wolfsbruch“ treffen Sie wenige Meter hinter der Tafel Nr. 20 auf eine Wegegabelung. Hier biegen Sie links ab und folgen kurz ansteigend zusätzlich dem Wanderzeichen A4, welches Sie am Skihang vorbeiführt. Genießen Sie hier die herrliche Fernsicht, bevor sich der Kreis der Wanderung wieder schließt. Am 7. Juli 2013 feiert der SGV das 100-jährige Robert-Kolb-Turm-Jubiläum auf der Nordhelle.



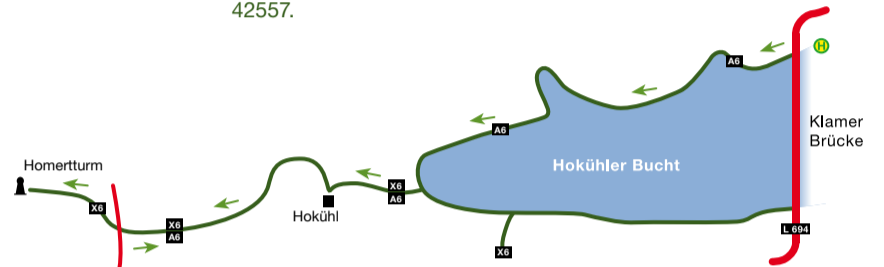
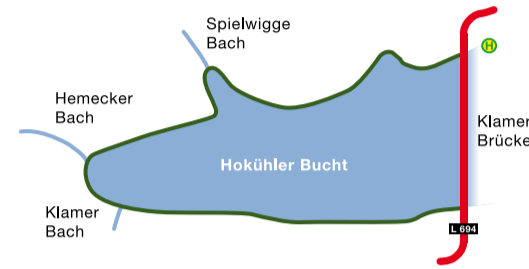
Informationen

In dieser Saison fährt der Wanderbus ausschließlich über die Klamer Brücke und nicht über die Homert. Grund dafür ist eine Brückenerneuerung in Neuemühle.
Trotz sorgfältiger Recherche können Fehler nicht ausgeschlossen werden. Deshalb übernehmen wir für die Angaben keine Gewähr. Informationen erhalten Sie unter der Schläuen Nummer für Bus & Bahn 01803 50 40 30 (9 Cent/Min. aus dem dt. Festnetz, Mobilfunk max. 42 Cent/Min.), www.mvg-online.de oder entnehmen Sie der örtlichen Presse.

Die Ausarbeitung der Wanderungen übernahm auch in diesem Jahr Günther Hannappel, dem wir – ebenso wie den beteiligten Sponsoren – für die freundliche Unterstützung danken.

1 2,5 km Naturerlebnispfad um die Hokühler Bucht

Inzwischen gehört der 2,5 km lange Rundweg um den Naturerlebnispfad Hokühler Bucht zum festen Bestandteil für die ausgewählten Wandertipps, die mit dem Wanderbus angeboten werden. Der Naturerlebnispfad ist immer ein lohnendes Ausflugsziel für Jung und Alt. Bekannt ist dieser auch als Knax Naturerlebnispfad, unterstützt durch die Sparkasse Lüdenscheid. Dieser wunderschöne Panoramaweg ist für Familien mit Kinderwagen und Rollstuhlfahrer bestens geeignet. Besonders ist dieser Weg für Kinder zu empfehlen, da sich entlang des Weges neun interessante Stationen befinden, auf denen Didi und Dodo viel über die Zusammenhänge in der Natur erzählen. Um die Hokühler Bucht befinden sich zudem viele Bänke, die immer wieder zu einer kleinen Ruhepause einladen. Diese Pausen sollten Sie nutzen, um Ruhe und Schönheit der Natur zu genießen. Spannen Sie einmal aus! Nach dem Rundgang um den Seitenarm der Versetalsperre bietet sich eine Besichtigung des bronzenen Mahnmals „Schatten der Vergangenheit“ links neben dem großen Parkplatz an. Das Mahnmal wurde von dem Lüdenscheider Künstler Heinz Richter entworfen und zur Würdigung der Toten des Lagers Hunswinkel am 21. Juni 1997 feierlich enthüllt.



4 7,0 km Der kleine Jagdhorn-Weg bei Valbert

Erkunden Sie den historischen Jagdhornweg bei Valbert; er vermittelt Informationen aus vergangenen Zeiten und bietet fantastische Blicke auf den südlichen Ebbehang. Die ca. 7 km lange Wanderstrecke verläuft überwiegend auf asphaltierten Straßen, die aber nur von wenigen Autos benutzt werden. Ab der Haltestelle „Valbert Ort“ gehen Sie bis zum Denkmalplatz vor. Hier steht die erste der 10 Informationstafeln entlang der Strecke, die über den Jagdhornweg Auskunft geben. Nun erkunden Sie den Weg und folgen ausschließlich dem Wanderzeichen „Jagdhorn“. Vorbei an der ev. Kirche gehen Sie auf der Haaner Straße nach Vorderhagen, wo Sie beim Transformatorenhäuschen (vor dem ersten Wohnhaus) nach Spädinghausen rechts abbiegen. Weiterhin dem Jagdhornzeichen folgend gelangen Sie durch Spädinghausen in die Bauernschaft „Sundfeld“. Hier verläuft der gekennzeichnete Weg kurz auf einem Feldweg weiter und nach ca. 10 Minuten kommen Sie wieder auf eine asphaltierte Straße, die nach Mittelhagen führt. In Mittelhagen angekommen, gehen sie links weiter. Sie kommen wieder durch Vorderhagen und auf die Haaner Straße. In Valbert am Kreisverkehr angekommen, gehen Sie rechts die Straße „Unterm Friedhof“ entlang und nach wenigen Minuten haben Sie den Ausgangspunkt wieder erreicht.



6 6,0 oder 12,0 km Durch das Listertal zum Haus Eckern in Möllsiepen

Ab der Haltestelle „Valbert Ort“ auf der gegenüberliegenden Straße „Piepenströtken“ dem Wanderzeichen X und dem Pilgerweg folgen. Nach der Unterquerung der Umgehungsstraße geht es rechts ansteigend weiter und vorbei am Schießsportvereinsheim auf dem Waldweg bis zur Bauernschaft „Höh“. Ab hier folgen Sie durch die Ortschaft nach rechts ausschließlich dem Wanderzeichen A3. Zuerst leicht ansteigend durch eine Wiesenlandschaft mit einem herrlichen Rundblick auf das Ebbegebirge, dann geht es durch ein Waldgebiet weiter, aber immer auf das Wanderzeichen A3 achten, dieses führt auf die Straße die nach Vestenberg verläuft. Nun folgen Sie dem Wanderzeichen ◊ bis zum Haus Eckern. In dem Ebbeort „Vestenberg“ biegt der gekennzeichnete Weg rechts durch einen Bauernhof ins Listertal ab. Dort angekommen laufen Sie ca. 300 m links die Straße entlang bis zur Hausgermühle. Hier folgen Sie rechts weiter dem ◊ und nach einem kurzen Anstieg erreichen Sie nach ca. 6 km das Haus Eckern. Eine Einkehr und Vesperpause in dem Landgasthaus ist stets möglich. Ein Rückweg wird in umgekehrter Richtung empfohlen, bzw. Sie gehen die Straße talwärts. Diese führt nach einem Kilometer zur Haltestelle „Österfeld“.
Einkehrmöglichkeit: Haus Eckern.



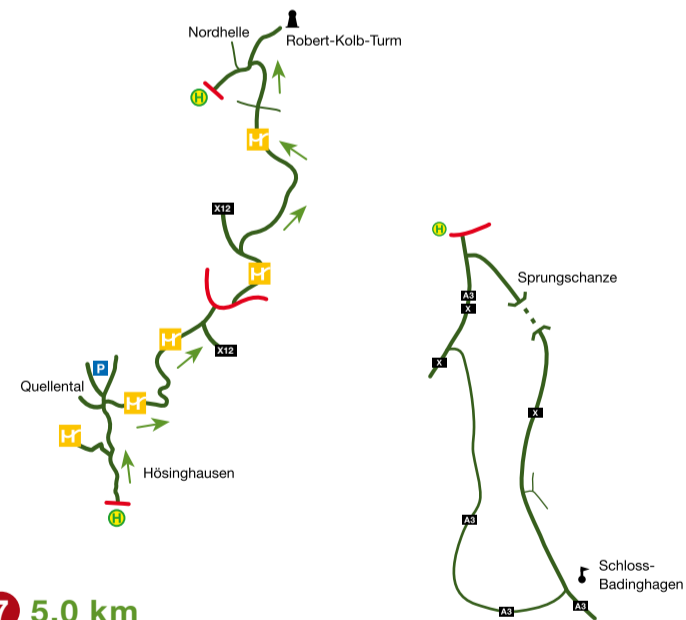
- Wanderwege
- Straßen
- Haltestellen

2 5,6 km Zur Homert und wieder zurück zur Hokühler Bucht

Bedingt durch die Brückensanierung in Neuemühle fährt der Wanderbus in dieser Saison nicht über die Werkshagener Straße und somit auch nicht zur Homert. Damit der Lüdenscheider Hausberg und die SGV-Hütte am Homerturm trotzdem erreicht werden können, wird diese Wanderung empfohlen. Sie beginnen die 5,6 km lange Wanderstrecke ab der Haltestelle Klamer Brücke und gehen auf dem Panoramaweg bis zum dritten Bacheinlauf in die Versetalsperre, es ist der Klamer Bach. Hier verlassen Sie den Seitenarm der Versetalsperre und folgen nun den Wanderzeichen X6 (Robert-Kolb-Weg) und A6 zur Homert. Stetig ansteigend verläuft dieser Wanderweg überwiegend durch eine geschlossene Waldfläche vorbei an dem Anwesen von Hokühl. Sie überqueren per Brücke die Sauerlandlinie zum Lüdenscheider Hausberg, die Homert. Hier sollten Sie in der SGV-Hütte eine Rast einplanen und den Homertturm mit seinen 96 Stufen besteigen. Oben auf dem 18 m hohen Turm angekommen, haben Sie einen wunderschönen Panoramablick über das Land der tausend Berge. Für alle, die noch Zeit und Interesse haben, wird ab dem Homertturm der 6 km lange Weg rund um das schöne und interessante NSG Stilleking mit den urwüchsigen Heckrindern empfohlen (für diesen Rundweg folgen Sie dem Wanderzeichen „Ochsenkopf“). Auf dem Rückweg orientieren Sie sich abermals an den Wanderzeichen X6 und A6. Nochmals vorbei an dem Anwesen von Hokühl erreichen Sie schon bald wieder den Ausgangspunkt, die Hokühler Bucht. **Einkehrmöglichkeit:** Saisonal bewirtschaftete SGV-Hütte Homertturm, Informationen unter 02351 42557.

5 7,5 km Der „Sauerland Höhenflug“ von Hösinghausen zur Nordhelle

Ab der Haltestelle „Hösinghausen“ gehen Sie durch den gleichnamigen Ort und gelangen direkt auf den Wanderweg „Sauerland Höhenflug“ (das weiße H auf gelbem Hintergrund). Nach ca. einem Kilometer erreichen Sie den Wanderparkplatz „Quellental“. Hier biegen Sie rechts ab und folgen weiterhin dem Wanderzeichen. Über den Koppenkopf (563,8 m ü. NN) erreichen Sie das Edelweiß Denkmal, ein mächtiger Findling von ca. 2 Metern Höhe, mit der Inschrift: „Zum Gedenken der gefallenen Gebirgsjäger“. Weiter führt der Wanderweg dann durchs Ebbegebirge. Sie überqueren die Landstraße und folgen weiterhin dem Wanderzeichen H. Sie erreichen schon bald das urwaldähnliche NSG „Wilde Wiese“. Über Knüppeldämme und mächtige Rotbuchen, die entlang des Weges stehen und im Jahr 1555 die Herscheider Markgrenzen gekennzeichnet haben, führt der Wanderweg weiter durchs Ebbegebirge zur Nordhelle. Hier ist das Ziel der Robert-Kolb-Turm nach ca. 7,5 Kilometern erreicht. **Einkehrmöglichkeit:** Gaststätte Nordhelle.



7 5,0 km Ins Aggertal zum Wasserschloss Badinghagen

Dieser Wanderweg führt Sie ins Tal der Agger zum Wasserschloss Badinghagen, auf dem Rückweg ist die gewaltige Meinhardus-Sprungschanze am Fuße der Aggerquelle zu bewundern. Ab der Haltestelle Meinerzhagen, Fumberg gehen Sie bis zum Kreisverkehr vor und folgen der Ausschilderung zur Schanze. Folgen Sie den Wanderzeichen X und A3 vorbei an dem Schullandheim. Auf der Anhöhe angekommen biegen Sie links ab und orientieren sich nun um den Lütgenberg nach dem Wanderzeichen A3 bis zum Schloss. Durch einen Laubwald erreicht man nach ca. 2,5 Kilometern im Tal der Agger das Schloss Badinghagen. Leider lässt sich von dem schönen Schloss nur wenig einsehen. Von dort wandern Sie links weiter und folgen ausschließlich dem Wanderzeichen X. Stetig ansteigend verläuft dieser Weg an dem Anwesen Butmicke vorbei und links auf der Anhöhe kann man schon die gewaltige Meinhardus-Sprungschanze einsehen. Sie ist auch das Leistungszentrum des Westdeutschen Skiverbandes. Hier angekommen sollte man einen Blick auf diese Anlage werfen, der Auslauf führt genau zur Quelle der Agger. Neben den Mattensprungschancen befindet sich der Gasthof Zur Schanze, hier können Sie eine Einkehr planen bevor Sie diese schöne Wanderstrecke nach ca. 5 km beenden und mit dem Wanderbus die Heimreise antreten.

Linie 252

Lüdenscheid-Klamer Brücke-Nordhelle-Valbert-Meinerzhagen

	an allen Sonn- und Feiertagen vom 1. Mai bis 3. November 2013
Lüdenscheid, Bahnhof	9:03 11:03 14:03 16:03
Lüdenscheid, Sauerfeld ZOB	9:08 11:08 14:08 16:08
Lüdenscheid, Kulturhaus	9:09 11:09 14:09 16:09
Lüdenscheid, Hochstraße	9:10 11:10 14:10 16:10
Lüdenscheid, Grüner Weg	9:11 11:11 14:11 16:11
Lüdenscheid, Brücken/Autoglas Sauerland	9:12 11:12 14:12 16:12
Lüdenscheid, An der Mehr	9:12 11:12 14:12 16:12
Lüdenscheid, Schlachthausstraße	9:13 11:13 14:13 16:13
Lüdenscheid, Höh (Abzw. Krankenhaus)	9:14 11:14 14:14 16:14
Lüdenscheid, Abzw. Bierbaum	9:15 11:15 14:15 16:15
Lüdenscheid, Steakhaus Piepersloh	9:17 11:17 14:17 16:17
Lüdenscheid, Versedreieck	9:19 11:19 14:19 16:19
Lüdenscheid, Klamer Brücke	9:23 11:23 14:23 16:23
Lüdenscheid, Steinbachverse	9:26 11:26 14:26 16:26
Lüdenscheid, Stillebeul	9:27 11:27 14:27 16:27
Meinerzhagen, Neuemühle	9:28 11:28 14:28 16:28
Meinerzhagen, Neuemühle Schule	9:29 11:29 14:29 16:29
Herscheid, Rollsiepener Weg	9:30 11:30 14:30 16:30
Herscheid, Havel	9:31 11:31 14:31 16:31
Herscheid, Becke	9:32 11:32 14:32 16:32
Herscheid, Erlen	9:32 11:32 14:32 16:32
Herscheid, Jagdhaus	9:33 11:33 14:33 16:33
Herscheid, Abzw. Valbert	9:34 11:34 14:34 16:34
Herscheid, Abzw. Reblin	9:35 11:35 14:35 16:35
Meinerzhagen, Nordhelle	9:38 11:38 14:38 16:38
Meinerzhagen, Valbert Kuhlen	9:44 11:44 14:44 16:44
Meinerzhagen, Valbert Ort	9:45 11:45 14:45 16:45
Meinerzhagen, Valbert Auf den Breien	9:46 11:46 14:46 16:46
Meinerzhagen, Hösinghausen	9:48 11:48 14:48 16:48
Meinerzhagen, Österfeld	9:49 11:49 14:49 16:49
Meinerzhagen, Breddershaus	9:50 11:50 14:50 16:50
Meinerzhagen, Listermühle	9:51 11:51 14:51 16:51
Meinerzhagen, Sinderhof	9:52 11:52 14:52 16:52
Meinerzhagen, Willertshagen	9:53 11:53 14:53 16:53
Meinerzhagen, Stadion	9:54 11:54 14:54 16:54
Meinerzhagen, Korbecker Weg	9:56 11:56 14:56 16:56
Meinerzhagen, Stadthalle	9:59 11:59 14:59 16:59
Meinerzhagen, Bahnhof ZOB *	10:00 12:00 15:00 17:00

* wird ab 4. September 2013 angefahren

mögliche Weiterreise

RB 52

Dortmund-Hagen-Lüdenscheid

	an Sonn- und Feiertagen (Fahrplanauszug)
Dortmund, Hauptbahnhof	7:32 9:32 12:32 14:32
Dortmund, Signal-Iduna-Park	7:37 9:37 12:37 14:37
Dortmund, Tierpark	7:41 9:41 12:41 14:41
Dortmund, Kirchhörde	7:45 9:45 12:45 14:45
Dortmund, Löttringhausen	7:48 9:48 12:48 14:48
Wittbrücke	7:53 9:53 12:53 14:53
Herdecke	7:57 9:57 12:57 14:57
Hagen, Hauptbahnhof	8:11 10:11 13:11 15:11
Hagen, Oberhagen	8:17 10:17 13:17 15:17
Hagen, Dahl	8:24 10:24 13:24 15:24
Hagen, Rummenohl	8:30 10:30 13:30 15:30
Schalksmühle, Dahlerbrück	8:33 10:33 13:33 15:33
Schalksmühle	8:36 10:36 13:36 15:36
Lüdenscheid, Brügge	8:46 10:46 13:46 15:46
Lüdenscheid	8:55 10:55 13:55 15:55

alle Angaben ohne Gewähr

Linie 252

Meinerzhagen-Valbert-Nordhelle-Klamer Brücke-Lüdenscheid

	an allen Sonn- und Feiertagen vom 1. Mai bis 3. November 2013
Meinerzhagen, Bahnhof ZOB *	10:00 12:00 15:00 17:00
Meinerzhagen, Stadtparkasse	10:01 12:01 15:01 17:01
Meinerzhagen, Fuchs	10:01 12:01 15:01 17:01
Meinerzhagen, Betriebskrankenkasse	10:02 12:02 15:02 17:02
Meinerzhagen, Südschule	10:03 12:03 15:03 17:03
Meinerzhagen, Trotzenburg	10:04 12:04 15:04 17:04
Meinerzhagen, Fumberg	10:05 12:05 15:05 17:05
Meinerzhagen, Heerstraße	10:07 12:07 15:07 17:07
Meinerzhagen, Willertshagen	10:09 12:09 15:09 17:09
Meinerzhagen, Sinderhof	10:10 12:10 15:10 17:10
Meinerzhagen, Listermühle	10:11 12:11 15:11 17:11
Meinerzhagen, Listerhammer	10:12 12:12 15:12 17:12
Meinerzhagen, Breddershaus	10:13 12:13 15:13 17:13
Meinerzhagen, Österfeld	10:14 12:14 15:14 17:14
Meinerzhagen, Hösinghausen	10:15 12:15 15:15 17:15
Meinerzhagen, Valbert Auf den Breien	10:17 12:17 15:17 17:17
Meinerzhagen, Valbert Ort	10:18 12:18 15:18 17:18
Meinerzhagen, Valbert Kuhlen	10:19 12:19 15:19 17:19
Meinerzhagen, Nordhelle	10:25 12:25 15:25 17:25
Herscheid, Abzw. Reblin	10:28 12:28 15:28 17:28
Herscheid, Abzw. Valbert	10:29 12:29 15:29 17:29
Herscheid, Jagdhaus	10:30 12:30 15:30 17:30
Herscheid, Erlen	10:30 12:30 15:30 17:30
Herscheid, Becke	10:31 12:31 15:31 17:31
Herscheid, Havel	10:32 12:32 15:32 17:32
Herscheid, Rollsiepener Weg	10:33 12:33 15:33 17:33
Meinerzhagen, Neuemühle Schule	10:34 12:34 15:34 17:34
Meinerzhagen, Neuemühle	10:35 12:35 15:35 17:35
Lüdenscheid, Stillebeul	10:36 12:36 15:36 17:36
Lüdenscheid, Steinbachverse	10:37 12:37 15:37 17:37
Lüdenscheid, Klamer Brücke	10:41 12:41 15:41 17:41
Lüdenscheid, Versedreieck	10:45 12:45 15:45 17:45
Lüdenscheid, Steakhaus Piepersloh	10:47 12:47 15:47 17:47
Lüdenscheid, Abzw. Bierbaum	10:49 12:49 15:49 17:49
Lüdenscheid, Höh (Abzw. Krankenhaus)	10:50 12:50 15:50 17:50
Lüdenscheid, Schlachthausstraße	10:51 12:51 15:51 17:51
Lüdenscheid, Brücken/Autoglas Sauerland	10:53 12:53 15:53 17:53
Lüdenscheid, Grüner Weg	10:54 12:54 15:54 17:54
Lüdenscheid, Hochstraße	10:55 12:55 15:55 17:55
Lüdenscheid, Kulturhaus	10:56 12:56 15:56 17:56
Lüdenscheid, Sauerfeld ZOB	10:57 12:57 15:57 17:57
Lüdenscheid, Bahnhof	11:00 13:00 16:00 18:00

mögliche Weiterreise

RB 52

Lüdenscheid-Hagen-Dortmund

	an Sonn- und Feiertagen (Fahrplanauszug)
Lüdenscheid	13:06 16:06 18:06
Lüdenscheid, Brügge	13:17 16:17 18:17
Schalksmühle	13:23 16:23 18:23
Schalksmühle, Dahlerbrück	13:26 16:26 18:26
Hagen, Rummenohl	13:30 16:30 18:30
Hagen, Dahl	13:34 16:34 18:34
Hagen, Oberhagen	13:41 16:41 18:41
Hagen, Hauptbahnhof	13:53 16:53 18:53
Herdecke	14:03 17:03 19:03
Wittbrücke	14:06 17:06 19:06
Dortmund, Löttringhausen	14:11 17:11 19:11
Dortmund, Kirchhörde	14:15 17:15 19:15
Dortmund, Tierpark	14:18 17:18 19:18
Dortmund, Signal-Iduna-Park	14:22 17:22 19:22
Dortmund, Hauptbahnhof	14:27 17:27 19:27

Kostengünstig fahren

Erdgas tanken in Meinerzhagen

Stadt Meinerzhagen
Tourist- / Stadtinformation
Rathausgebäude 2
Bahnhofstr. 13

58540 Meinerzhagen

Tel.: 02354 - 77 132
Fax: 02354 - 77 220

www.meinerzhagen.de
touristinfo@meinerzhagen.de

Wanderbuch Lüdenscheid
(mit 20 ausgewählten Wanderrouten)
bei Stadt Lüdenscheid
Bürger- und Tourismusinformation
Rathausplatz 2, 58507 Lüdenscheid
Tel.: 0 23 51/17 14 44, Fax: 17 24 44
E-Mail: information@luedenscheid.de
oder im örtlichen Buchhandel

Landgasthof

Haus Eckern
Täglich durchgehend geöffnet von 11.30 h - 20.30 h
Restaurant ruhetag Dienstag
800 m von Haltestelle Österfeld entfernt nahe NSG Gleyer

Haus Eckern Pension-Restaurant Möllsiepen 2
58540 Meinerzhagen
Telefon 02358/90900
Fax 02358/909090

Sauerland-Höhenflug
Nur Fliegen ist schöner!

Sauerland-Höhenflug
Tel: 02974 - 202 199
info@sauerland-hoehenflug.de
www.sauerland-hoehenflug.de

Sparkasse. Gut für die Region.

Sie werden uns gut finden!

Sparkasse Lüdenscheid

Mit 20 Geschäftsstellen immer für Sie da.
Wenn's um Geld geht - Sparkasse.